

Île de Howat

"Le Canard était toujours vivant"

Jeudi
23
Juin

2022

ACCUEIL DES VILLES FRANÇAISES

AVf

SERVICE AU NOUVEL ARRIVANT

Vannes

Île du Canard Rando





Baie de Quiberon

La Vieille

Quiberon (toute l'année)
Port-Navalo & Vannes (en saison)

Hoedic (toute l'année)
La Turballe & Le Croisic (en saison)

16 kms
GPS

Île de Hoedic
LÉGENDE

- aire d'accueil
- aire de pique-nique
- toilettes
- point de vue
- propriété du Conservatoire du Littoral

Beg er Vachif

Île Guric

Fort privé

Treac'h
Porz Lerz

Beg er Vilenn

Treac'h
er Beniguet

Station
d'épuration

Stang er Reuenn

Port Navalo

Beg er Gorlay

Port
S^t Gildas

Fort
privé

Eun Tal

Er Jeneteu

Er Yoc'h
(le Mulon)

Belle-Île

- chemins accessibles aux vélos
- chemins réservés aux piétons
- sentier côtier réservé aux piétons

En cas d'urgence, appeler le **112** en indiquant le numéro de la borne de localisation la plus proche représentée par **1** ou **2** sur la carte.

Beg Salus

Treac'h er Salus
(Plage du Salus)

Ancien Port

Treac'h er Gouret
(Grande Plage)

Er Beg

Chubègues Bras

Toull
er Vreh

Beg Tost

Beg Creiz

Er Gadorec


Beg Pel

île d'HOUAT



enez HOUAT

0 500 m 1000 m





HOUAT signifie « canard » ainsi appelée en raison de nombreuses bandes de canards qui s'abattent, l'hiver, sur les rochers proches de l'île. mesure 4km de long sur 1,5 km de large. Superficie 290 ha démographie 1968 – 457 habitants 2021 – 224 les résidences secondaires représentent 61% des habitations

HOEDIC : le caneton les Hoëdicois

Houat et sa petite sœur, Hoëdic n'ont pas toujours été des îles, elles sont les témoins d'un continent aujourd'hui disparu ; au mésolithique (-10000 à -6000 av notre ère), elles formaient le prolongement de la presqu'île de Quiberon. Houat se trouve à 15 km de Quiberon. Elle est située au centre de MOR BRAZ (nom de la baie délimitée par la presqu'île de Quiberon, Carnac, la presqu'île de Rhuys, Damgan, l'estuaire de la Vilaine et Guérande. Elle est l'objet d'un projet de parc naturel marin) Elle est protégée des vents du sud et du suroit (vent pluvieux du sud-ouest) par Belle-Ile. C'est un plateau couvert de landes, entrecoupé de petits vallons peu profonds, elle se termine par un village en aplomb d'un petit port





... Le Breton se démultiplie pour son Drapeau !

COI l'ha brezh
...
donañ pa'z donatañ repenna de Brez

an t-ger-tre
...
donañ pa'z donatañ repenna de Brez

an t-ger-tre
...
donañ pa'z donatañ repenna de Brez

an t-ger-tre
...
donañ pa'z donatañ repenna de Brez


































- peuplée dès l'ère néolithique (6000 à 2000 av JC) ; vestiges de civilisations mégalithiques
- gallo-romaine (à partir de 56 av. JC et pendant 500 ans occupation romaine , appelée SIATA – mentionnée sur l'itinéraire d'Antonin – guide de voyage de la Rome antique, indique les lieux et les distances)
- Moyen âge -avant de s'installer à Rhuys, St Gildas y aurait établi son ermitage (env. 524) il y serait venu mourir le 29 janvier 565. Il y aurait établi un prieuré détruit par des pirates anglais au Xe siècle. Restauré il fut ensuite abandonné vers 1400.
- les deux îles ont fréquemment (XVIe XVIIe) – subi les rivalités navales entre France, Espagne, Angleterre (1548 par les Anglais, 1674 par les Hollandais, 1696 et 1746 à nouveau par les Anglais) occupation anglaise des deux îles jusqu'en 1763
- 1790 la commune du Palais annexe l'île
- 1822 – l'île adopte une organisation originale, formalisée par un charte appelée « charte de Hoëdic » de 32 articles, elle définissait les principaux devoirs régissant la vie communautaire. Elle devient un théocratie régie par le recteur (forme de gouvernement dans lequel le pouvoir, considéré come émanant de Dieu, est exercé par ceux qui sont investis de l'autorité religieuse ou par un souverain considéré comme le représentant de Dieu sur la terre ou comme un dieu incarné) Les recteurs (curé de petites paroisses) des deux îles cumulaient les fonctions de maire, syndic des gens de mer, agent des douanes, directeur de poste, juge de paix et percepteur. fin de ce régime 1891.
- Ancienne dépendance de la commune du Palais (Belle-Ile) devenue autonome en 1893

















1815 développement de l'activité de pêche. l'île reste encore aujourd'hui un des rares lieux dont la pêche artisanale constitue l'une des principales activités.

1826 – construction moulin à vent (avant moulin à bras)

1963 – arrivée de l'électricité (apporte confort et télévision, mais entraîne la disparition des veillées) résout le problème d'approvisionnement en eau potable grâce à la création d'une usine de dessalement de l'eau de mer (par osmose interne) mais cela reste une denrée rare et chère

1972 : création d'une écloserie de homards, 2000 bébés chaque année, toutefois, non rentable elle est fermée en 1989

en 2020 : 2 exploitations maraîchères, 1 école primaire 1 collège

les voitures sont interdites sur l'île, sauf dérogation

les bateaux sont immatriculés aux affaires maritimes

d'Auray

le courrier arrive par bateau de Quiberon





... Rien ne va plus !

...
Même le "Paradis"
a sa décharge à ciel ouvert !














Pancretium **maritimum** Le **Lis maritime** (*Pancretium **maritimum***), également appelé lis de mer, ou lis des sables, ou encore lis mathiole, est une plante vivace bulbeuse psammophyte de la famille des Amaryllidacées (ou des Liliacées selon la classification classique).





















Mairie de Houat > Histoire et géographie de Houat

Histoire et géographie de Houat

Notre île, un peu d'histoire...

L'île d'Houat (du breton : le canard) et l'île d'Hœdic forment, avec les nombreux îlots qui les entourent, le **prolongement de la presqu'île de Quiberon**, témoin d'un continent aujourd'hui disparu.

Ceci explique qu'elle ait été **peuplée dès l'époque néolithique**. On y trouve également des **vestiges de civilisation mégalithique et gallo-romaine**. La légende veut que Saint-Gildas y établisse son ermitage au VI^e siècle. Plus tard encore, Houat et Hœdic eurent à se défendre des **attaques hollandaises et anglaises**. Les deux îles subirent l'**occupation de l'Angleterre jusqu'en 1763**.


Ancienne dépendance de la commune du Palais de Belle-Île-en-Mer, **Houat n'est devenue autonome qu'en 1893**.

Pendant longtemps, le recteur d'Houat cumula les fonctions de maire, syndic des gens de mer, agent des douanes, directeur de la poste, juge de paix et percepteur. L'ensemble des règlements en vigueur sur l'île était réuni en une « Charte » composée de 32 articles et qui définissait les principaux devoirs de la vie communautaire.

C'est seulement le **4 novembre 1963 que l'électricité arriva à Houat** introduisant confort, télévision, ouverture sur le monde extérieur, mais aussi la disparition des veillées. Cette électrification permit de résoudre en partie le **problème crucial de l'approvisionnement en eau potable** par la création d'une **usine de dessalement de l'eau de mer**. Cependant, l'eau demeure une denrée rare et chère, donc à économiser.

... Et de géographie

Longue de 4 km et large de 1,5 km en son maximum, protégée des vents du sud et de suroît par Belle Ile, Houat se présente comme un **plateau couvert de landes** entrecoupé de **quelques vallons** peu profonds et qui se termine par un **village en aplomb d'un petit port animé**.



... Les Dupont et
Dupond
de cette Rando,
c'est nous !...
A chaque instant sur
le pont ou la
passerelle !...
... Votre participation
nous a été d'un
grand secours !

... Marie-Christine
et
Christine-Marie ...
Je dirai même plus,
c'est nous !...