


Marche d'automne




du 16 octobre 2023

Entre TERRE et EAU

La chaussée Jules César, Nucourt et le bois de Morval



Déjeuner à l'Auberge de Cléry




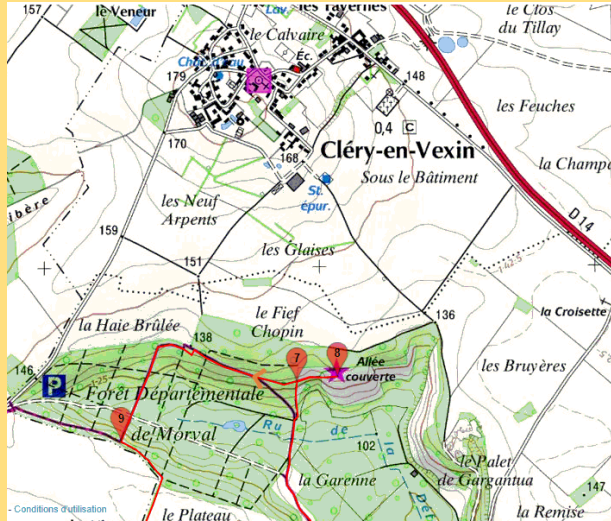
- **Départ de la randonnée à 9h00 pour 2 heures 45 de marche sans difficulté.** Toutefois, le parcours est plus long qu'à l'habitude et une **bonne endurance** est nécessaire. De bonnes chaussures de marche, confortables, également.
- **Au Tillay**, nous emprunterons la **chaussée Jules César**, voie romaine qui reliait Lutèce (Paris) à Rotomagus (Rouen). Nous nous dirigerons ensuite vers **Velannes-la-Ville** pour rejoindre les bords de l'**Aubette de Magny** qui prend sa source à **Nucourt** avant de se jeter dans l'Epte. Nous remonterons son cours jusqu'à l'**Église Saint Quentin** qui se singularise par son implantation loin de toute habitation, et par ses deux clochers d'époques et de style bien différents.



- Après une courte halte au château de **Nucourt**, joliment restauré, cap au sud à travers la plaine et les cultures de betteraves à sucre pour rejoindre Cléry-en-Vexin. Nous aurons en point de mire, au loin, la petite église Saint-Germain de Paris (XIIIème/XVIème siècle)

- **Déjeuner à l'auberge de Cléry vers 12h15**





Après le repas, petite boucle récréative d'une heure environ vers la forêt départementale de Morval. Celle-ci possède une grande diversité de milieux, de par sa topographie vallonnée, et sa structure géologique argileuse sur les pentes, et sableuse dans le vallon. Une partie du bois se présente sous la forme d'une pelouse calcicole, Elle abrite de nombreuses espèces végétales rares, voire très rares, comme la spectaculaire orchidée *Ophrys*.



Arrêt au site archéologique de l'allée couverte du bois Couturier. Cette chambre funéraire date de la fin du Néolithique. Elle fut découverte en octobre 1915 par un ouvrier agricole qui bute contre les pierres en labourant la parcelle.

Retour sur Cléry par le pâturage des Neuf Arpents.

Arrivée au parking du restaurant vers 16 heures 15



Pour les Carriérois,

Le plus direct est -> Chanteloup (mairie) par D22 -> rejoindre l'Hautil toujours sur D22 jusqu'à Triel

-> Toujours tout droit D22. Au rond-point précédant Courdimanche quitter D22 pour prendre D88 (momentanément direction A15-Cergy-Sagy)

Contourner Courdimanche sur D88 -> Au 3^{ème} rond-point, prendre à gauche D38 (direction A15-Ableiges- Lavilleneuve St-Martin)) poursuivre sur D38 direction Ableiges-Lavilleneuve St-Martin.

Traverser Lavilleneuve St Martin. Au grand Rond-point, suivre Rouen-Magny-en-Vexin, puis après le pont prendre à nouveau à droite Rouen-Magny-en-Vexin par D14 jusqu'à Cléry en Vexin.

À la bretelle de sortie prendre à gauche le pont qui enjambe D14. Le restaurant est à gauche du rond-point qui suit.

